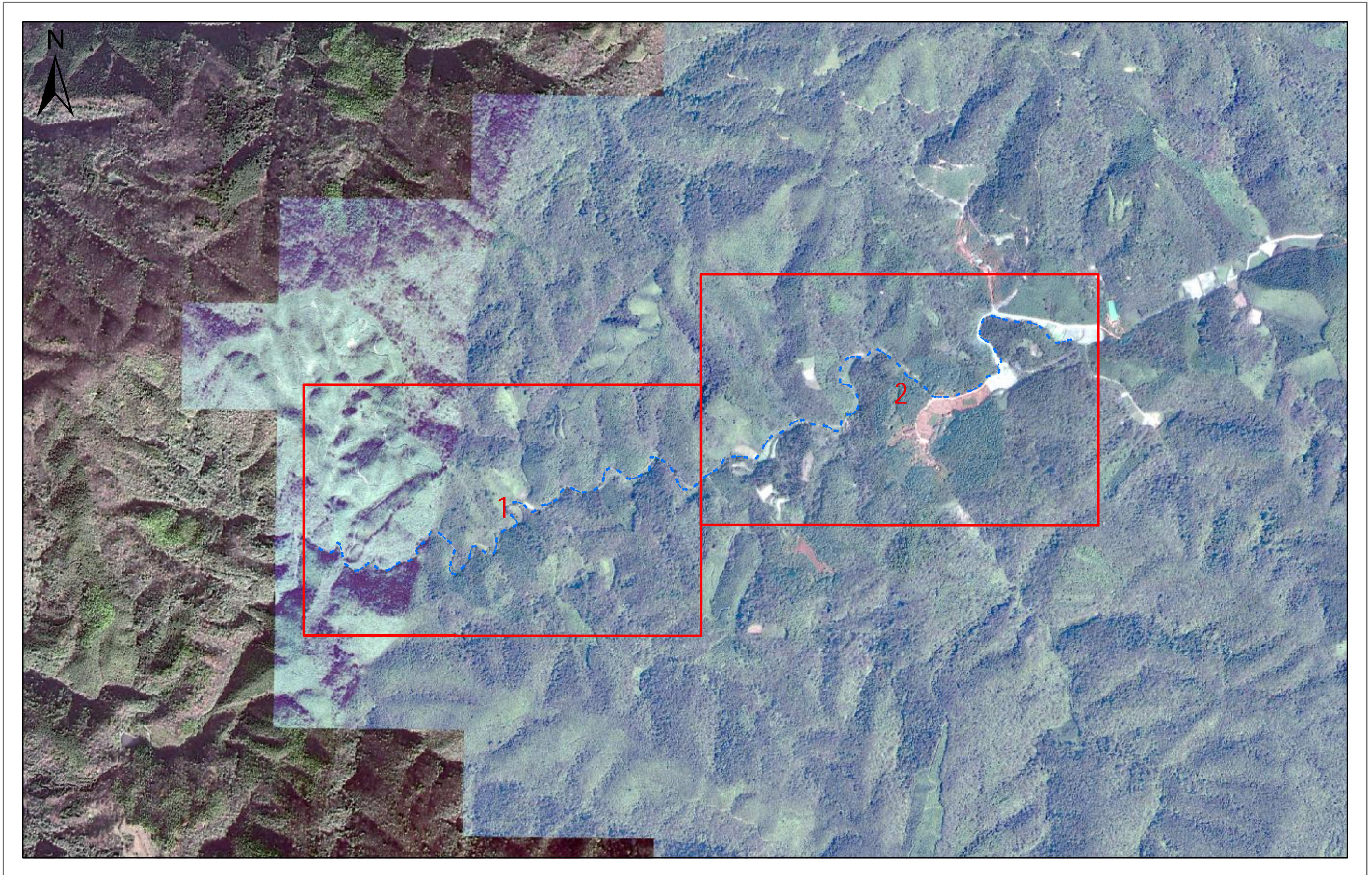


# 铜古河靖州县河段河道管理范围划定图总图



靖州县水利局

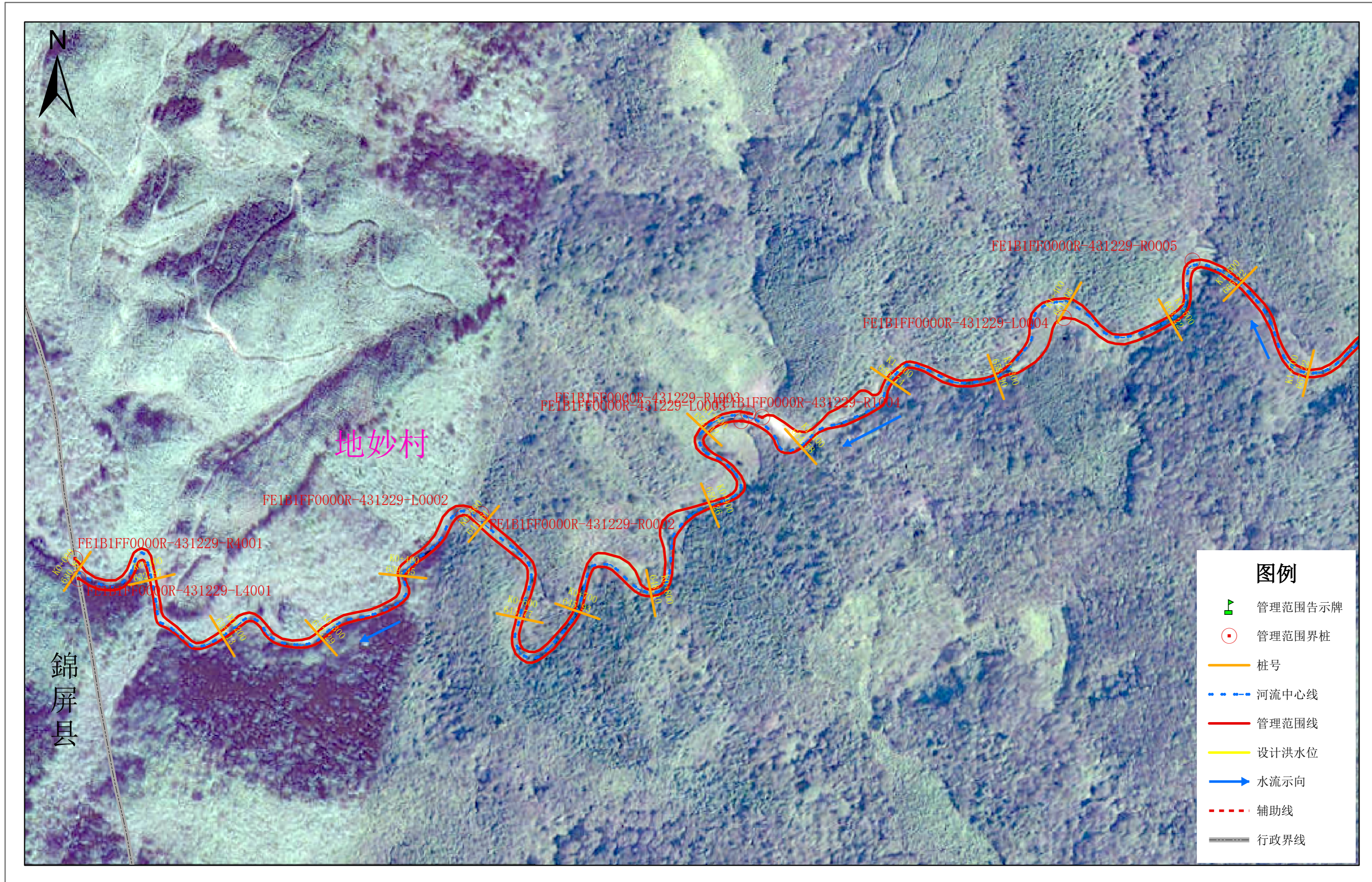
批准单位：靖州县人民政府  
2019年11月划界  
2000国家大地坐标系  
1985国家高程基准

审核单位：怀化市水利局、自然资源和规划局

中央经线111度 1:10000

制图单位：湖南新思维工程咨询勘测有限公司  
制图者：肖典辉  
检查者：罗国平

# 铜古河靖州县河段河道管理范围划定图（1/2）



靖州县自然资源局

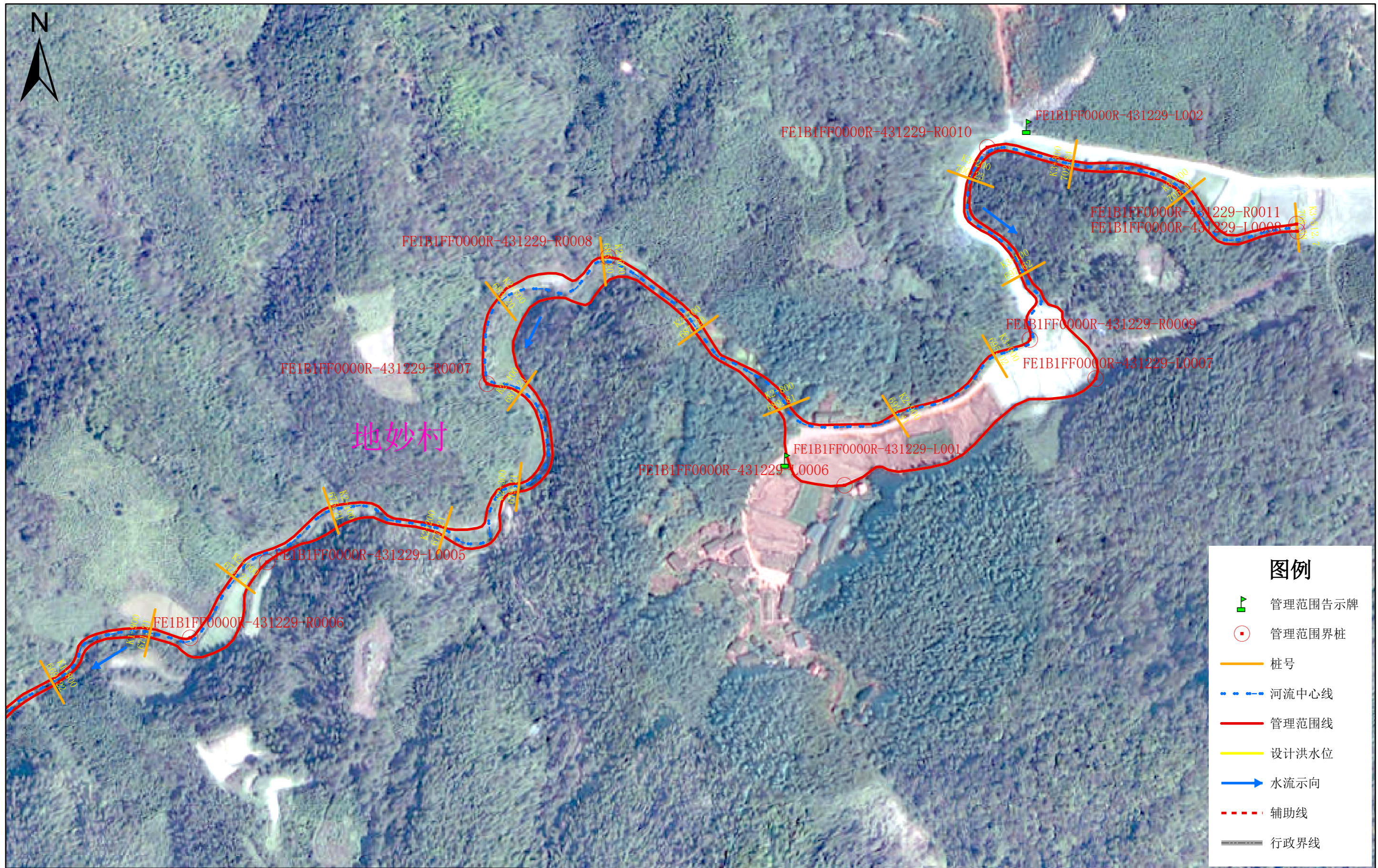
批准单位：靖州县人民政府  
2022年10月划界  
2000国家大地坐标系  
1985国家高程基准

审核单位：怀化市水利局、自然资源和规划局

中央经线111度 1:3000

制图单位：湖南新思维工程咨询勘测有限公司  
制图者：肖典辉  
检查者：罗国平

# 铜古河靖州县河段河道管理范围划定图 (2/2)



靖州县自然资源局

批准单位：靖州县人民政府  
2022年10月划界  
2000国家大地坐标系  
1985国家高程基准

审核单位：怀化市水利局、自然资源和规划局

中央经线111度 1:3000

制图单位：湖南新思维工程咨询勘测有限公司  
制图者：肖典辉  
检查者：罗国平